

Nedlæggelse af overkørsel

STD_K20_3009

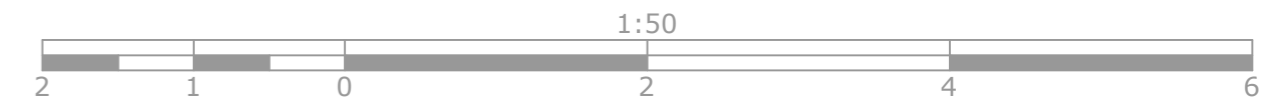
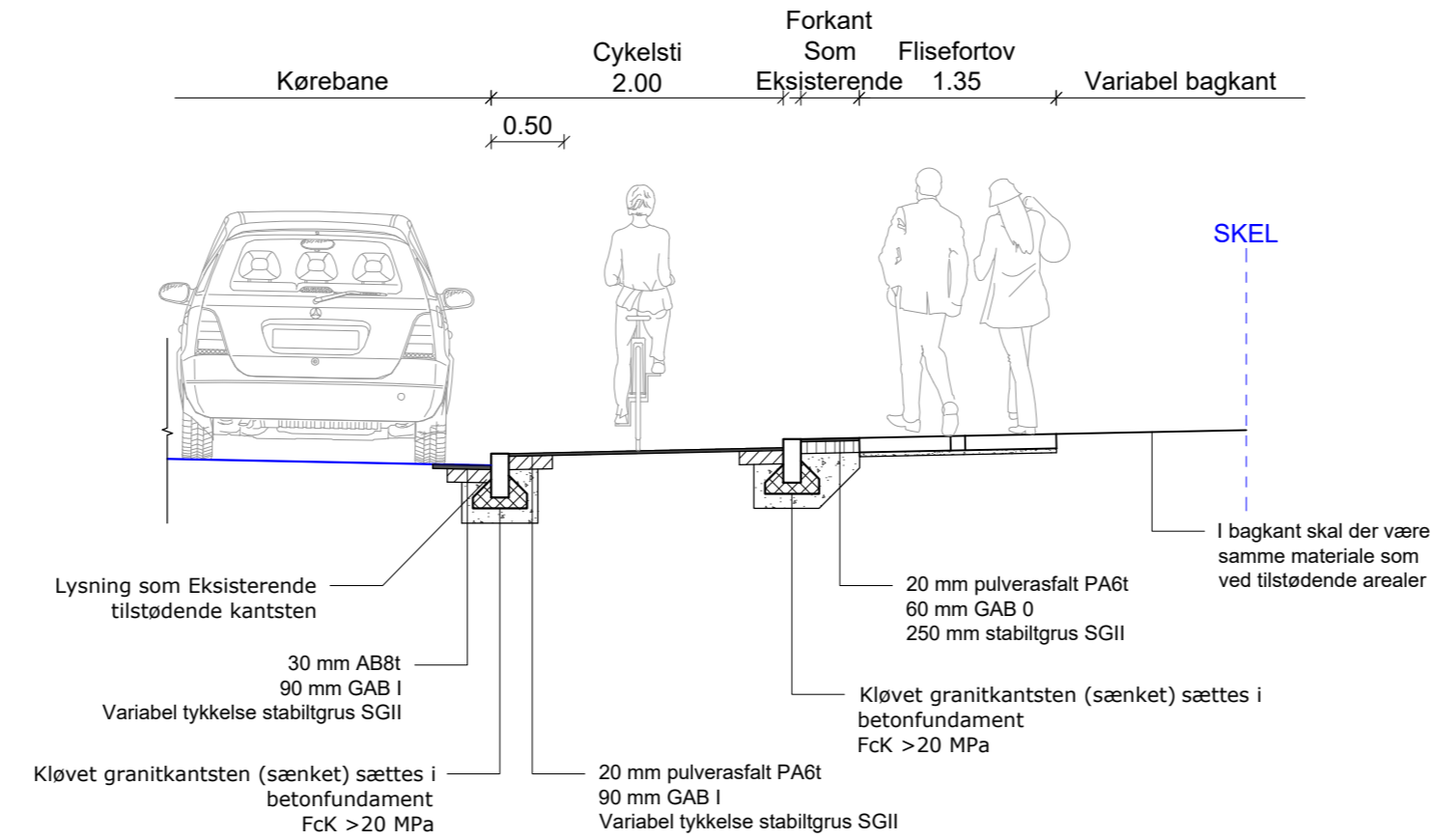
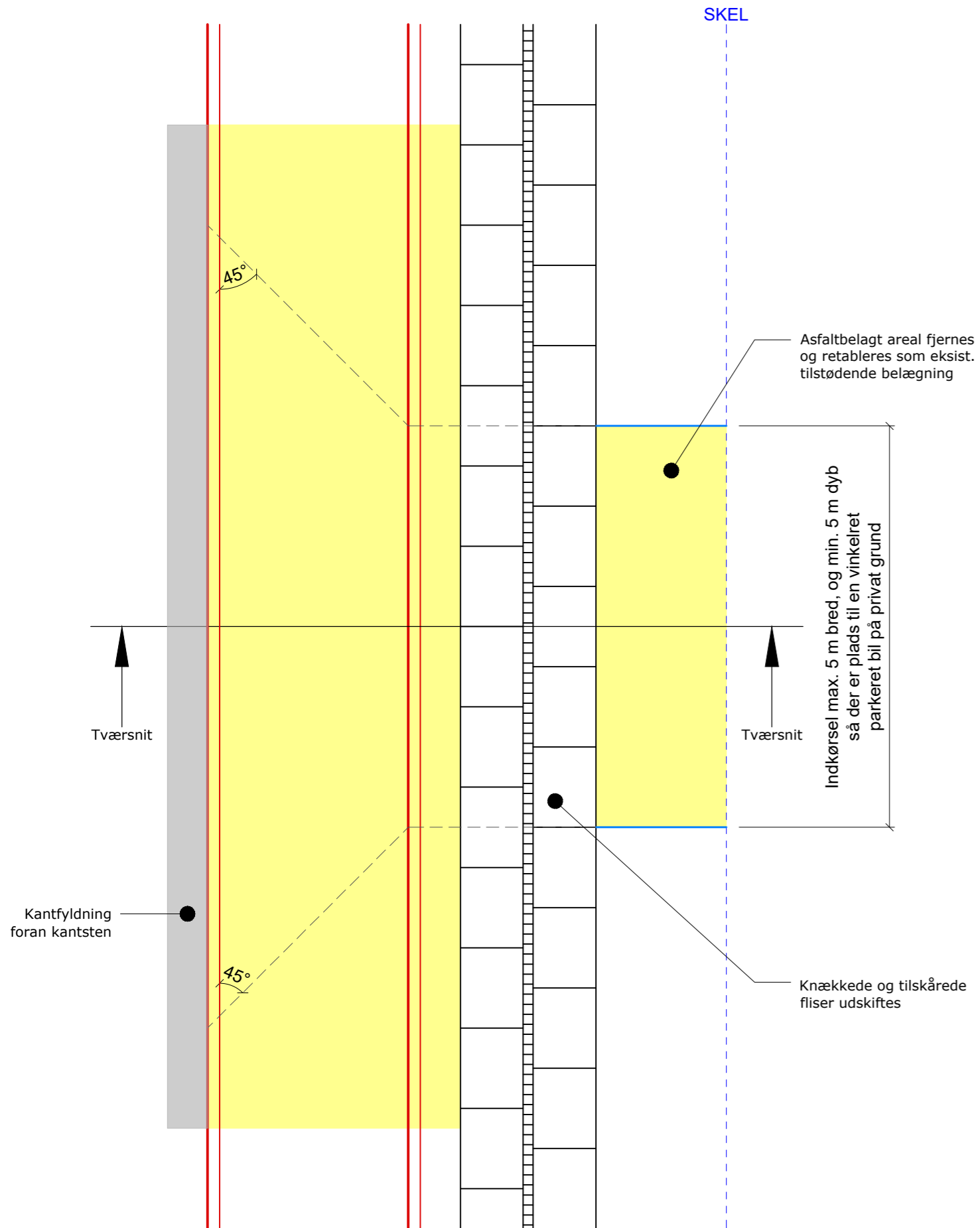
SIGNATUR

Projekteret

- Eksisterende kantsten
- Omlagt fortov og cykelsti

Note:

Koteangivelser er relative
Alle ubenævnte mål er i m.



Udgave	Betegnelse/Revision	Dato	Udført	Kontrol	Godkendt
Sag:	Brøndby Kommune	Projekt nr.:	10413537		
		Fase:	Standardtegning		
Emne:	Plan og snit Nedlæggelse af fortov med cykelsti	Tegn. nr.:			Rev.:
Dato:	2022.04.07	Udf.:	HJAK	Kont.:	JDAH
		Godk.:	DAAN	Mål:	1:50

STD_K20_3009

NIRAS

Ahlgade 3M, 4300 Holbæk
niras@niras.dk | +45 4810 4200

\\niras.introot\PROJ\10\413537\C07_Geometry\C07.01_Drawing\STD_K20_3000_(plan-snit).dwg Str.: 630 x 297